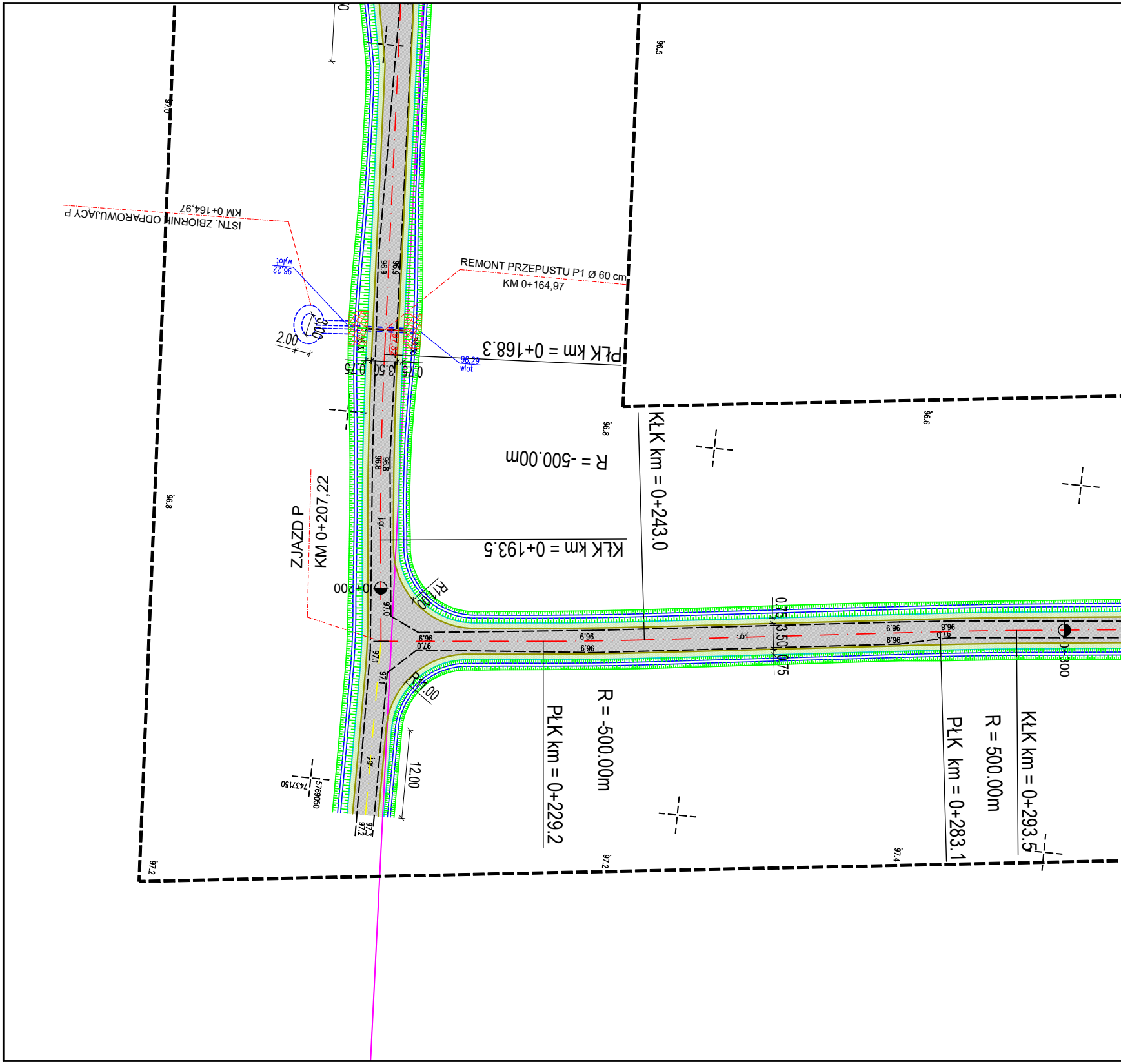
ISTN. ZBIORNIK ODPAROWUJĄCY P
KM 0+164,97
REMONT PRZEPUSTU P1 Ø 60 cm
KM 0+164,97
96,22
wylot
96,29
wlot
2.00
3.00
0.75
3.50
0.75
97,32
PŁK km = 0+168.3
R = -500.00m
KŁK km = 0+243.0
KŁK km = 0+193.5
ZJAZD P
KM 0+207,22
0+000
R12.00
R12.00
12.00
0.75
3.50
0.75
0+300
PŁK km = 0+229.2
R = -500.00m
PŁK km = 0+283.1
R = 500.00m
KŁK km = 0+293.5
96.5
97.0
96.8
96.6
97.2
97.4
96.9
96.8
97.0
97.1
97.3
5769050
7437150
j.gr.

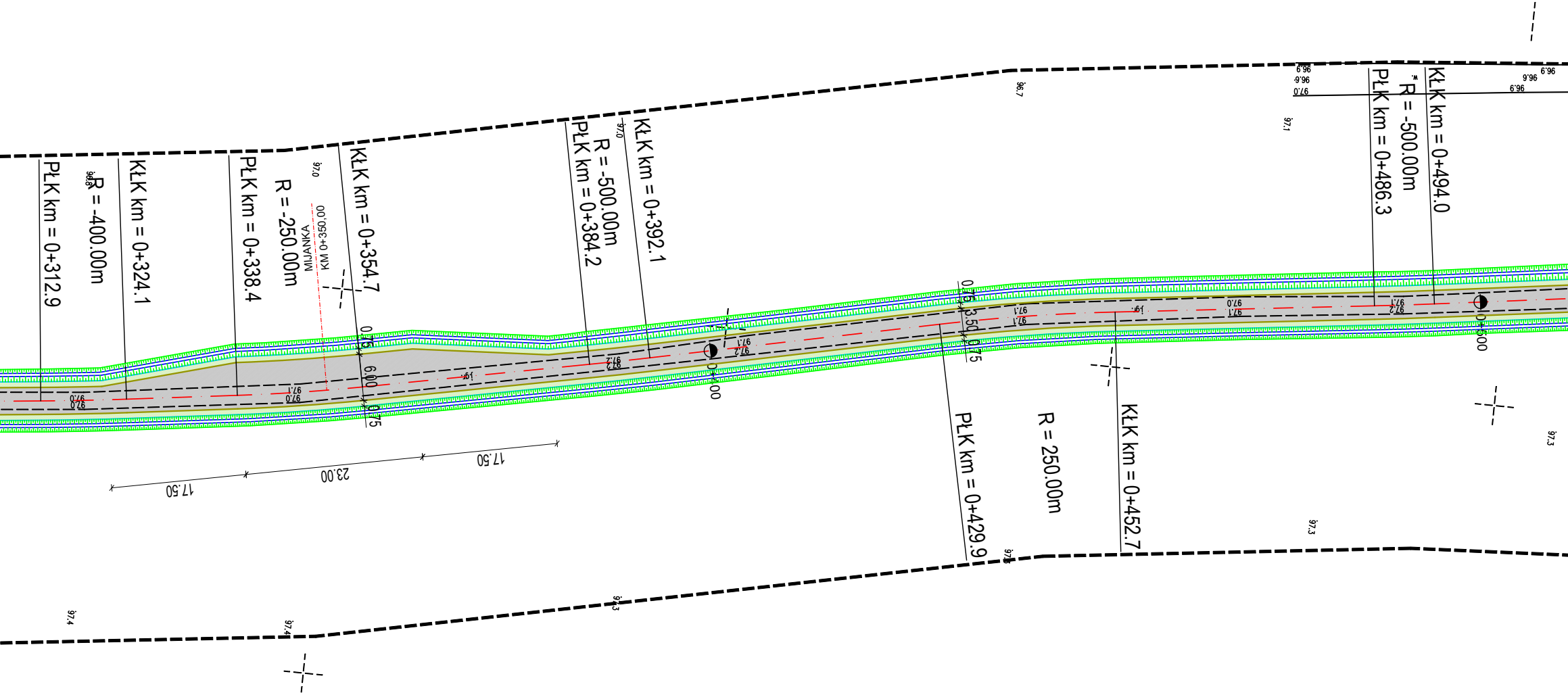
PŁK km = 0+312.9
R = -400.00m
KŁK km = 0+324.1
PŁK km = 0+338.4
R = -250.00m
MIJANKA
KM 0+350,00
KŁK km = 0+354.7
PŁK km = 0+384.2
R = -500.00m
KŁK km = 0+392.1
0+400
PŁK km = 0+429.9
R = 250.00m
KŁK km = 0+452.7
PŁK km = 0+486.3
R = -500.00m
KŁK km = 0+494.0
0+500
0.75
6.00
0.75
0.75
3.50
0.75
17.50
23.00
17.50
97.0
97.1
97.2
97.3
97.4
96.7
96.9
96.6

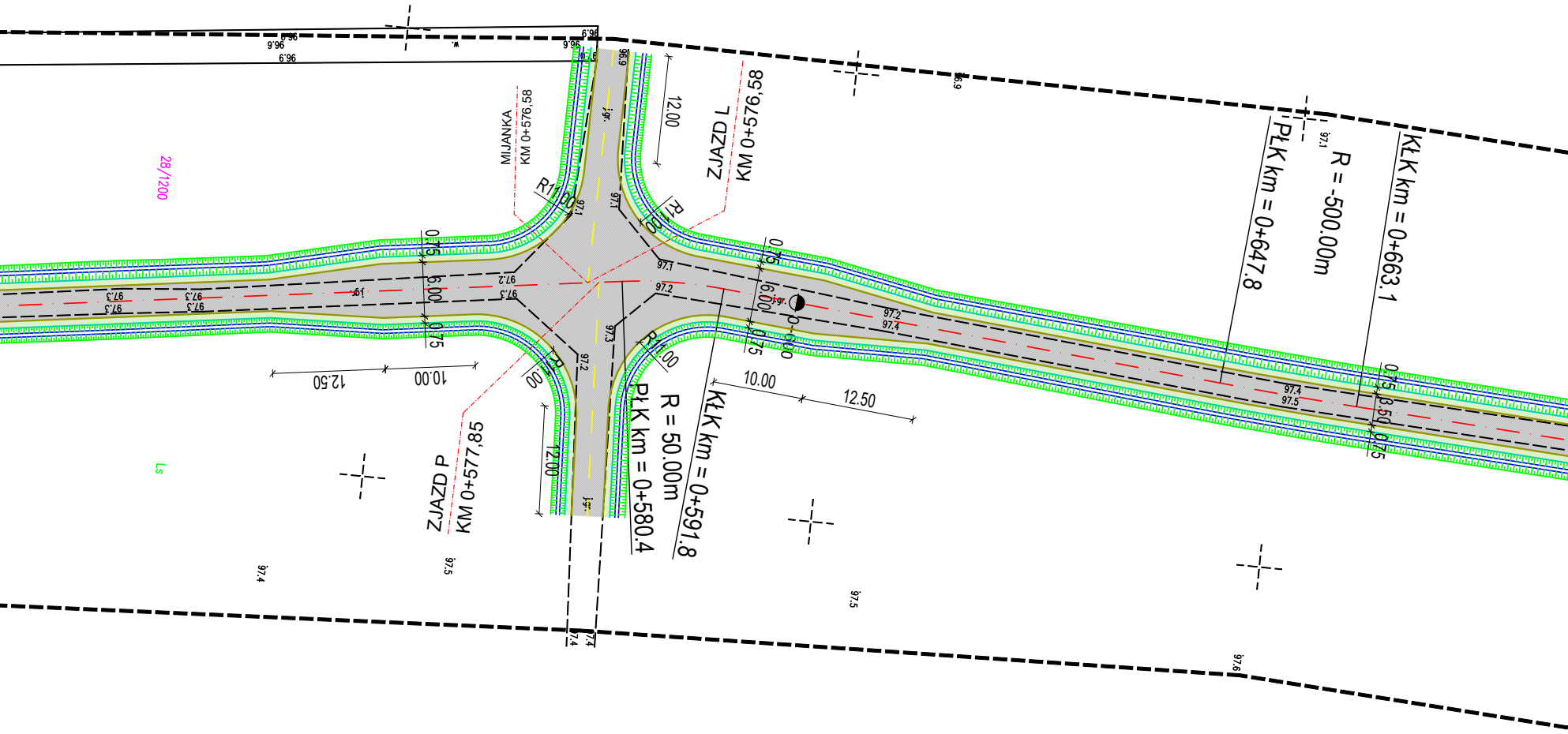
MIJANKA
KM 0+576,58
ZJAZD L
KM 0+576,58
ZJAZD P
KM 0+577,85
R = -500.00m
PŁK km = 0+647.8
KŁK km = 0+663.1
R = 50.00m
PŁK km = 0+580.4
KŁK km = 0+591.8
28/1200
Ls
R11.00
R11.00
12.00
12.00
10.00
12.50
10.00
12.50
0.75
6.00
0.75
3.50
0+600
96.9
96.6
97.1
97.2
97.3
97.4
97.5
97.6

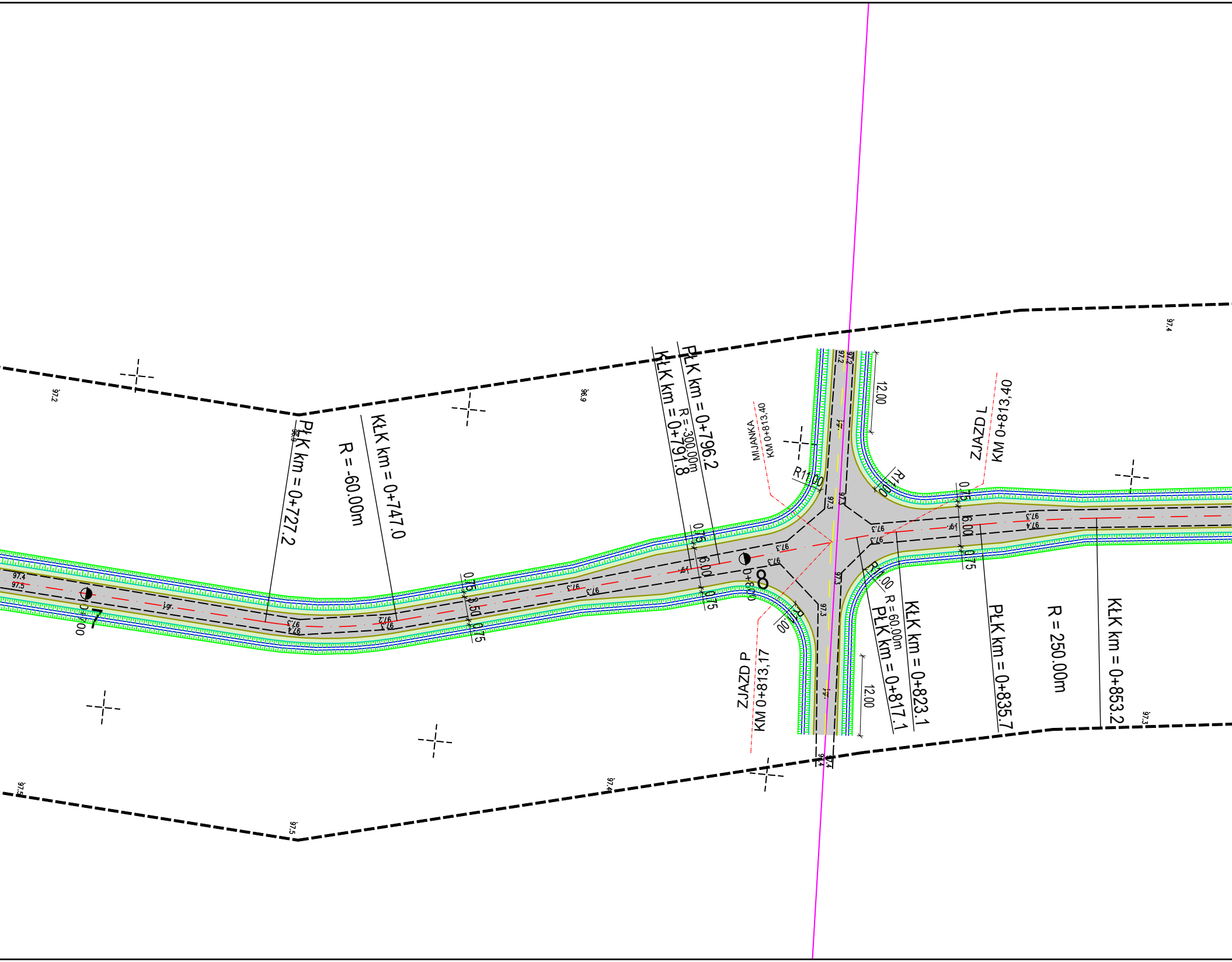
PŁK km = 0+727.2
KŁK km = 0+747.0
R = -60.00m
KŁK km = 0+791.8
R = -300.00m
PŁK km = 0+796.2
MIJANKA
KM 0+813,40
ZJAZD L
KM 0+813,40
ZJAZD P
KM 0+813,17
R11.00
R11.00
R11.00
R11.00
12.00
12.00
0.75
6.00
0.75
0.75
3.50
0.75
R = 60.00m
PŁK km = 0+817.1
KŁK km = 0+823.1
PŁK km = 0+835.7
R = 250.00m
KŁK km = 0+853.2
0+800
8
0+700
7
97.2
96.9
97.4
97.5
97.3
97.4
97.5
i.gr.

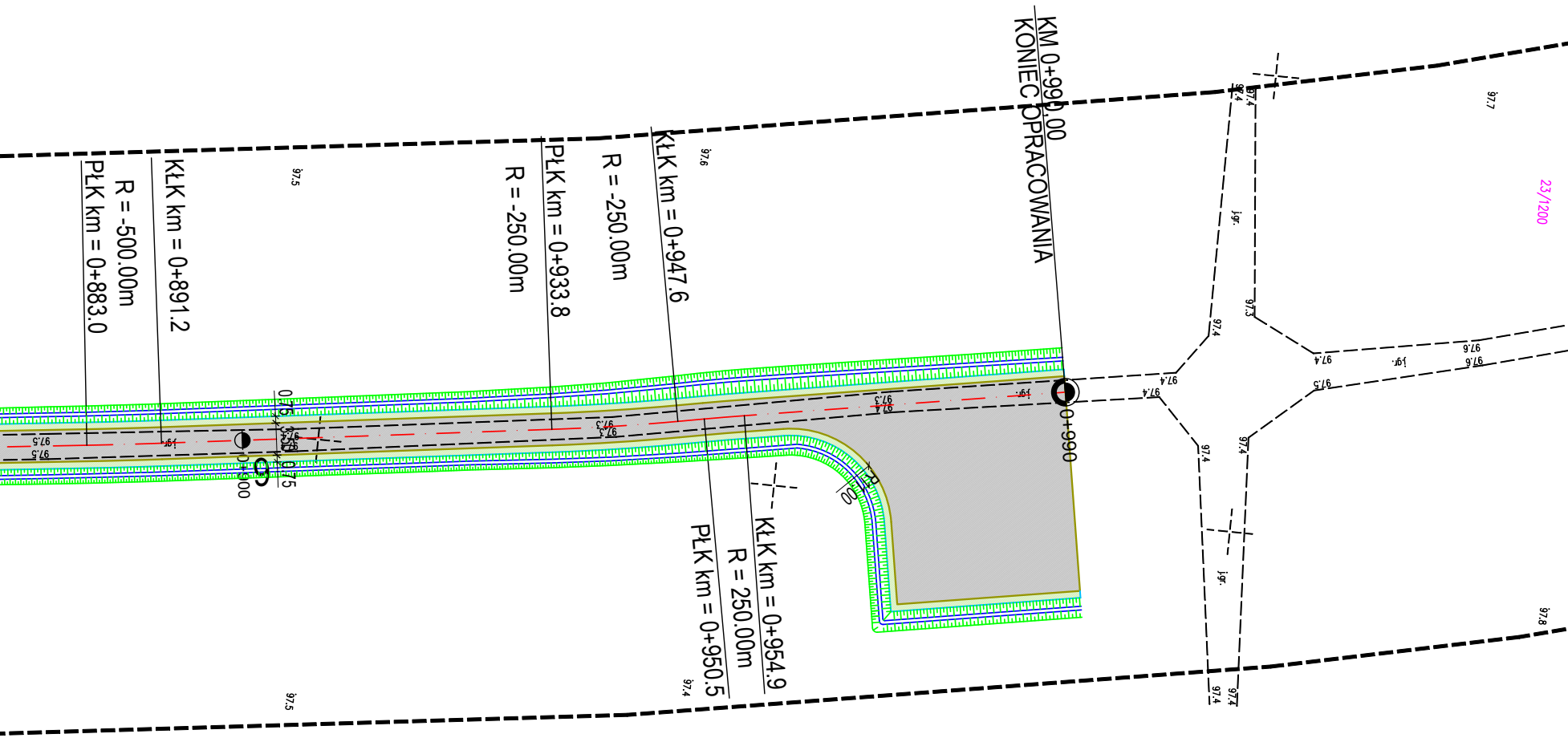
KM 0+990.00
KONIEC OPRACOWANIA
PŁK km = 0+883.0
R = -500.00m
KŁK km = 0+891.2
R = -250.00m
PŁK km = 0+933.8
R = -250.00m
KŁK km = 0+947.6
PŁK km = 0+950.5
R = 250.00m
KŁK km = 0+954.9
0+900
0+990
9
0.75
3.50
0.75
R=
00
23/1200
97.5
97.6
97.7
97.4
97.3
97.8
jgr.

NIENIEJSZY RYSUNEK - PLAN SYTUACYJNY ARK. 2/2 ZOSTAŁ WYKONANY NA PODKŁADZIE MAPY DO CELÓW PROJEKTOWYCH, KTÓRA ZOSTAŁA ZGŁOSZONA DO STAROSTY POWIATU ŁOWICKIEGO ORAZ UZYSKAŁA POZYTYWNY WYNIK WERYFIKACJI, NR I DATA DOKUMENTU ZAWIERAJĄCEGO WYNIK POZYTYWNEJ WERYFIKACJI: GKN.6642.1.1755_2023 Z DN. 03.11.2023

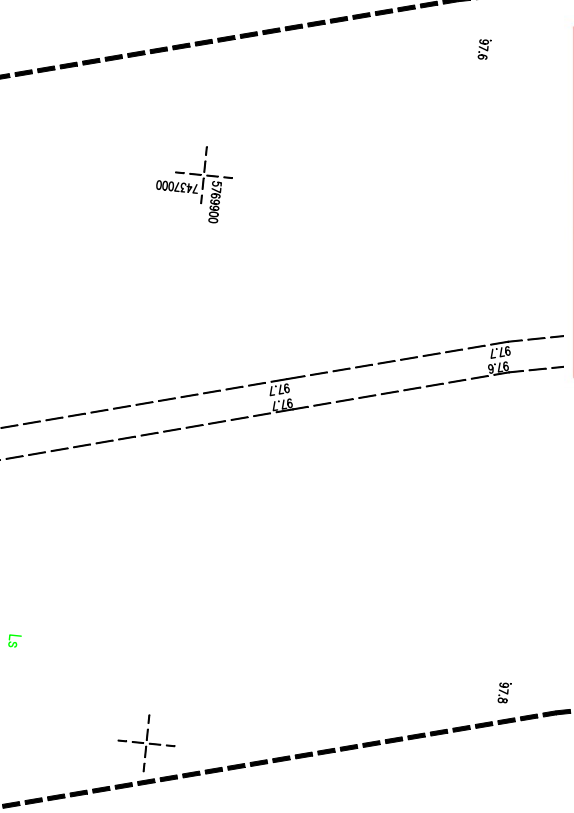
97.6
743000
5769900
97.7
97.6
97.7
97.7
97.8
Ls

Potwierdzam, że niniejszy dokument został opracowany w wyniku prac geodezyjnych i kartograficznych, których rezultaty zawiera operat techniczny pozytywnie zweryfikowany. Jednocześnie informuję, że jestem świadomy odpowiedzialności karnej za złożenie fałszywego oświadczenia.	
Identyfikator zgłoszenia prac geodezyjnych	GKN.6642.1.1755.2023
Organ służby geodezyjnej, który otrzymał zgłoszenie	STAROSTA POWIATU ŁOWICKIEGO
Wykonawca prac geodezyjnych	Dariusz Tarnowski
Nr oraz data sporządzenia dokumentu zawierającego wyniki pozytywnej weryfikacji	Protokół weryfikacji nr GKN.6642.1.1755.2023_1 z dn. 03.11.2023
Imię i nazwisko oraz nr uprawnień zawodowych kierownika prac	GEODETA UPRAWNIONY Dariusz Tarnowski ul. Skrowaczewskiego 33 m. 44 96-300 Żyrardów (zaśw. MGPIB nr 8846)

szkic orientacyjny

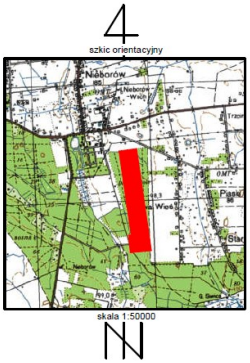
Nieborów
Pasieka
Wola

skala 1:50000

MAPA DO CELÓW PROJEKTOWYCH

skala 1: 500

Współrzędne płaskie: układ 2000_21
Wysokości: PL-EVRF2007-NH
Identyfikator zgłoszenia:
GKN.6642.1.1755.2023

Województwo: łódzkie
Powiat: łowicki
Jedn. Ewid. : 100509_2 Nieborów
Obręb : 0016 NIEBORÓW
Działki: nr 4/1200, 23/1200, 28/1200, 28/1220, 59/1204, 60/1204

Arkusz mapy zasadniczej:
7.170.13.21.2.3, 7.170.13.21.4.1, 7.170.13.21.4.3
7.169.13.01.2.1, 7.169.13.01.2.3, 7.169.13.01.4.1
7.169.13.01.4.3

Granice działek zostały określone na podstawie danych EGiB

Nie wyklucza się istnienia w terenie urządzeń podziemnych, dla których brak było informacji branżowych i nie zostały odnalezione w terenie.

Mapę wykonano bez ustaleń obciążeń służebnościami gruntowymi.

Przedstawiona sytuacja jest zgodna ze stanem faktycznym na gruncie na dzień 25.09.2023 r.
w zakresie:

97.8
98.1
98.1
98.3

LEGENDA

- — OŚ DROGI
- — OŚ ZJAZDÓW
- — KRAWĘDŹ JEZDNI
- — KRAWĘDŹ UTWARDZENIA POBOCZA KRUSZYWEM NA SZER. 0,75 M
- — GRANICE DZIAŁEK EWIDENCYJNYCH
- ▨ PROJ. JEZDNIA
- 🟩 UTWARDZENIE POBOCZA KRUSZYWEM 0/31,5 NA SZER. 0,75 M

JEDNOSTKA PROJEKTOWA

BIURO INŻYNIERSKIE
PAWEŁ SZYMAŃSKI
ul. Prosta 20, 96-100 Skierniewice
tel. 664 719 882, email: pawel.szymanski@post.pl
www.inzynieria-drogowa.pl

NAZWA OBIEKTU BUDOWLANEGO

PRZEBUDOWA/REMONT DROGI LEŚNEJ O NUMERZE INWENTARZOWYM 06180035 W LEŚNICTWIE NIEBORÓW O DŁUGOŚCI 990 M

INWESTOR	SKARB PAŃSTWA - PAŃSTWOWE GOSPODARSTWO LEŚNE LASY PAŃSTWOWE, NADLEŚNICTWO SKIERNIEWICE, MAKÓW, UL. ZWIERZYNIEC 2, 96-100 SKIERNIEWICE		
BRANŻA Drogowa	FAZA PROJEKTU		
PROJEKTOWAŁ mgr inż. PAWEŁ SZYMAŃSKI	NUMER UPRAWNIEŃ LOD/2199/PWOD/13	PODPIS	
SPRAWDZIŁ mgr inż. MATEUSZ DĘBNIAK	NUMER UPRAWNIEŃ MAZ/0471/PWBD/16	PODPIS	
TYTUŁ RYSUNKU **PLAN SYTUACYJNY**			
DATA 07.2024	SKALA 1:500	ARKUSZ 2/2	NUMER RYSUNKU 02